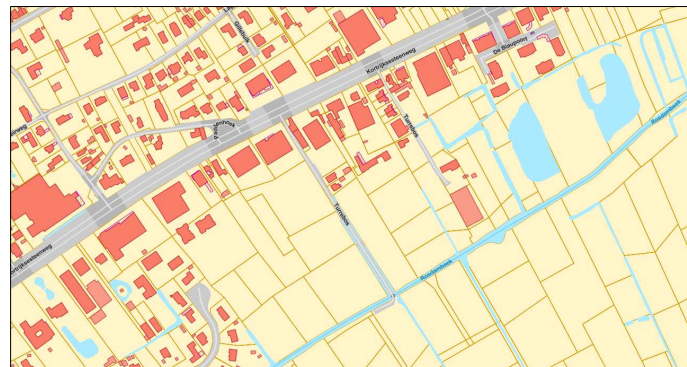


Situeringplan

Schaal 1/10000



Legende Lijnen

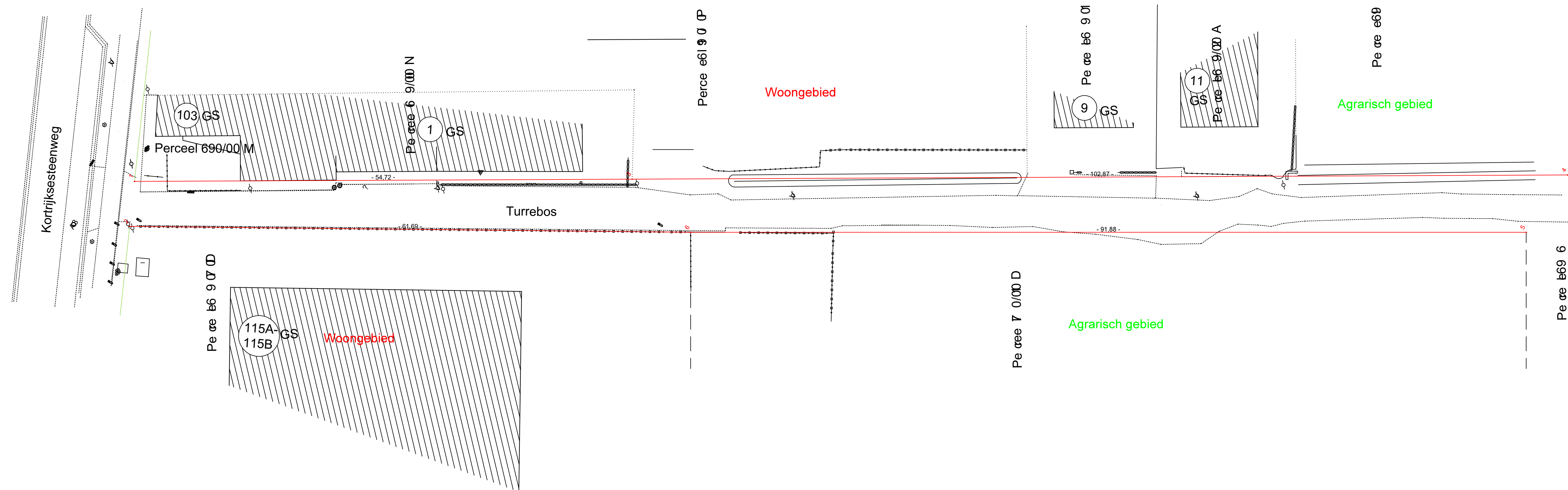
- Afsluiting betonnen stijlen
- Afsluiting houten stijlen
- Afsluiting metalen stijlen
- Haag
- Grens Atlas Der Buurtwegen
- Bestaande rooilijn / Buurtweg
- Nieuwe rooilijn
- Volgens metingsplannen
- Benaderde tussengrenzen
- Af te schaffen rooilijn

LEGENDE PUNTEN

- Bestaande grenspaal
- Nieuw te plaatsen fenopaal
- Nagel
- Aan te passen bij nieuwbouw of verbouwing
- Reeds verworven gronden
- Te verwerven gronden
- Gebouwen
- Paal verlichting
- Rioideksel

Coördinatentabel

NR	X	Y
1	98914.385	189321.784
2	98909.893	189319.636
3	98943.342	189275.348
4	98997.774	189188.061
5	98990.013	189188.625
6	98941.743	189266.804



Provincie Oost-Vlaanderen
Gemeente Sint-Martens-Latem



Rooilijnplan


Turrebos nr. 1 tot en met 11

Nummer: 1/1

Schaal: 1/250



Landmeter-Expert Anthony Van Quickelberghe
Gezwoeren Landmeter-expert beëdigd door de rechtbank van eerste aanleg te Kortrijk op 29 oktober 2010
Inschrijvingsnummer op tableau: LAN 13 1555
Gentstraat 35a
8780 Oostrozebeke
gsm: 0494 41 95 11



Gezien en voorlopig aangenomen door de gemeenteraad in zitting van

Op bevel,

Het College en Schepenen bevestigen dat onderhavig plan ter inzage werd gelegd
Van tot

Op bevel,

Agnes Lannoo De Burgemeester
Ann De Vreese De secretaris
Zegel der gemeente

Gezien en definitief aangenomen door de gemeenteraad in zitting van

Op bevel,

Jan Van Wassenhove De voorzitter
Ann De Vreese De secretaris
Zegel der gemeente

Gezien en goedgekeurd door de Deputatie op

De Gedeputeerde, verantwoordelijke voor ruimtelijke ordening